

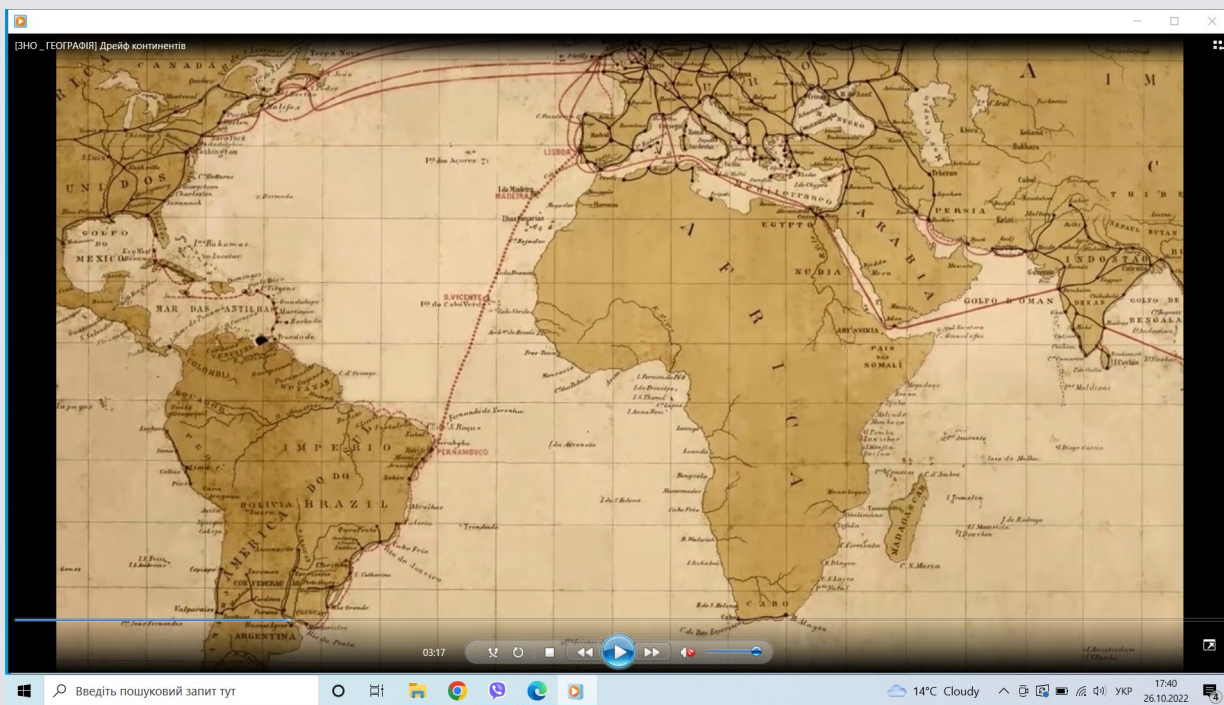
ОРГАНІЗАЦІЯ ОСВІТНЬОГО ПРОЦЕСУ ПІД ЧАС В ОЄННОГО СТАНУ

На уроках географії, біології, інтегрованого курсу "Пізнаємо природу"

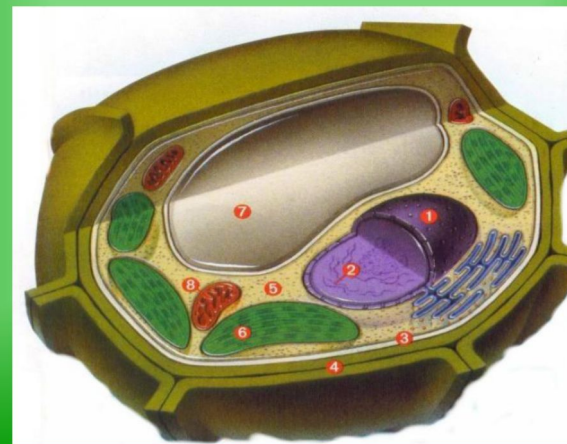
Підготувала:

вчитель географії Демиденко І. В.

При викладанні уроків в zoom- застосовую презентації, або тематичні відео, на основі яких відбувається пояснення теми



Будова рослинної і тваринної клітини



В учнів старших класів краще розвинене критичне мислення. Тому, з ними часто проводжу обговорення окремих тематичних пунктів презентацій

Прийом «Проблемне питання»



Для дівчат. Ви власниця світової фірми, що виготовляє косметичні засоби, які зазвичай мають термін придатності. Які знання вам необхідні, щоб запланувати обсяг виготовлення продукції?



Для юнаків. Ви власник світового автомобільного концерну. Які знання вам необхідні, щоб запланувати обсяги виготовлення нової моделі, що не повинна стати «неліквідами» на складах, а потенційні покупці не купували новинки інших виробників?



**В роботі з картографічним
матеріалом - демонструю карту
для пояснення практичних робіт**



Періодично, застосовую робочі аркуші з QR-кодами для поглибленого вивчення окремих пунктів уроку

Програма PowerPoint | Презентація.pptx - Microsoft Po | Географія 7 клас - pdf.pdf

Файл | E:/7%20клас/Географія%207%20клас%20-%20pdf.pdf

7 з 16

Перегляд сторінки | Прочитати вголос | Накреслити | Виділити | Стерти

ГЕОГРАФІЯ 7 КЛАС

МАТЕРИКИ ТРОПІЧНИХ ШИРОТ

ТЕМА: Фізико-географічне положення материка Африка

ДІЗНАЙСЯ РЕКОРДИ МАТЕРИКА З "ХМАРИ СЛІВ"

ВИВЧИ РОЗТАШУВАННЯ ГЕОГРАФІЧНИХ ОБ'ЄКТІВ АФРИКИ

РЕКОРДИ МАТЕРИКА

Найбільша тварина
Найвища тварина
Найвищий птах
Найвища тварина
Найвища змія
Найбільша пустеля
Поповістки
Найвище дерево
Найбільший примат

ПЕРЕВІР СЕБЕ:

Кahoot!

ГЕОГРАФІЯ 7 КЛАС

МАТЕРИКИ ТРОПІЧНИХ ШИРОТ

ТЕМА: ВИЗНАЧЕННЯ ТИПІВ КЛІМАТУ АФРИКИ ЗА КЛІМАТИЧНИМИ ДІАГРАМАМИ

ДОПОВНІТЬ СХЕМУ:

ЗАПОВНІТЬ ТАБЛИЦЮ, ВИКОРИСТОВУЮЧИ ІНФОРМАЦІЮ З КЛІМАТИЧНИХ ДІАГРАМ:

КЛІМАТОТВОРЧІННИКИ

РОЗГЛЯНЬТЕ КАРТУ "КЛІМАТИЧНІ ПОЯСИ МАТЕРИКА" ТА ВИЗНАЧТЕ, В ЯКИХ КЛІМАТИЧНИХ ПОЯСАХ ЗНАХОДИТЬСЯ АФРИКА ТА ЯКІ ОБЛАСТІ ТУТ СФОРМУВАЛИСЯ:

КЛІМАТИЧНИЙ ПОЯС

КЛІМАТИЧНА ОБЛАСТЬ

СЕРЕДНЯ ТЕМПЕРАТУРА (t)

РІЧНА КІЛЬКІСТЬ ОПАДІВ (ММ)

ПЕРЕВІР СЕБЕ:

Кahoot!

14°C Mostly cloudy 18:14 26.10.2022

Це можуть бути коротенькі відеоролики, або анімації (як у 5 класі,
в курсі "Пізнаємо природу")

Що треба робити:

температуру повітря у приміщенні.



Практична робота №1



Завдання з
learning apps.
Приклад: 10 клас -
повторення теми про
секторальну модель
економіки



Скріншот веб-додатку learningapps.org/view7678467, що демонструє інтерактивну карту секторальної моделі економіки. Карта поділена на три основні сектори: Первинний сектор (ліва частина, зелена), Вторинний сектор (середня частина, жовта) та Третинний сектор (права частина, помаранчева). Кожен сектор містить кілька карток з зображеннями та інформацією. У Первинному секторі виділено картку з зображенням цегли. У Вторинному секторі виділено картку з зображенням лабораторного обладнання. У Третинному секторі виділено картку з зображенням військових. Нижче карти відображено два слайди з QR-кодів, які посилаються на додаток. Слайди мають номери 25 та 26. Слайд 25: Особливості урбанізаційних процесів в Європі. Слайд 26: Структура національної економіки. У нижній частині екрана відображено логотип Biologichka_NM.

Структура національної економіки

Первинний сектор

Вторинний сектор

Третинний сектор

Переробна промисловість

25

Особливості урбанізаційних процесів в Європі

26

Структура національної економіки

Первинний сектор

Biologichka_NM

Або, у 8 класі - вивчення адміністративно- територіального устрою України

Програма PowerPoint | Презентація.pptx - Microsoft Po | 8 клас_робочі аркуші (1-20).pd


Файл | E:/8%20клас/8%20клас%20робочі%20аркуші%20(1-20).pdf

3 з 20


Перегляд сторінки | А Прочитати вголос | Накреслити | Виділити | Стерти

Україна на політичній карті Європи і світу 8 клас



Політична карта світу - це



Україна межує з:




Площа нашої держави становить 6 500 км. Європи.



ФОРМИ ЗЕМНОЇ ПОВЕРХНІ 8 клас

За розмірами розрізняють форми рельєфу планетарні, найбільші, основні (великі) та дрібні

Форми рельєфу.



12°C Cloudy 19:12 26.10.2022

Структура національної економіки Human

lms.human.ua/lesson/10024773?tab=10580967&type=lesson-task

7A Біологія Демиденко Ірина

Будови, біологічні особливості, середовища існування. Лабораторне дослідження: Будова мушлі молюсків. Мініпроект: Як утворюються перлини?

Заняття Завдання

Діяльність опублікована

Клас Двостулкові молюски

Учасники Журнал

Введіть пошуковий запит тут

12°C Cloudy 19:23 26.10.2022

До кожного уроку в Human
додаю відеоурок, для
повторення теми, або ж на
випадок самотійного
опрацювання

Завдання в Human - це посилання на тест, пояснення до роботи в зошиті, або інструкція до роботи з картою і географічною номенклатурою



Скріншот веб-інтерфейсу Human, що демонструє завдання для двох предметів: Біологія та Географія.

Біологія

Демиденко Ірина

20-го жовтня, 13:25

Узагальнення вивченого матеріалу.

Завдання видано

Дата здачі: Не заплановано

Посилання

Приєднатися для виконання тесту на сайті «На Урок» (join.naurok.ua)

Виконання тесту join.naurok.ua. Приєднатися за кодом наданим вчителем для виконання домашнього завдання або тесту у...

Перевірити роботи Журнал

Географія

Демиденко Ірина

Геологічна історія Землі. Основні тектонічні структури.

Завдання видано

Дата здачі: Не заплановано

Робота з картою

Користуючись атласом "Тектонічна будова України" у контурній карті "Тектонічна будова" позначити кольорами такі тектонічні структури:

1. Український щит
2. Схили Воронезького кристалічного масиву
3. Донецька складчаста споруда
4. Дніпровсько-Донецька западина
5. Причорноморська западина
6. Волинсько-Подільська плита
7. Львівська западина
8. Закарпатська западина
9. Карпатська складчаста споруда (одним кольором)
10. Кримська складчаста споруда

Перевірити роботи Журнал

Для перевірки знань використовую
тести з сайту "На урок", "Мій клас".
Оскільки, за період дистанційного
навчання минулих років саме їх
створювала і застосовувала у своїй
роботі раніше



The screenshot displays the 'На Урок' website interface. The top navigation bar includes the site logo, user profile, and various menu items like 'Журнал', 'Бібліотека', 'Тести', etc. The main content area is divided into two sections: a user profile and a list of tests.

User Profile:

- На Урок** (освітній проект)
- Використовуючи: [inskadms@gmail.com](#)
- Особиста сторінка**
- Підвищення кваліфікації
- Мої вебінари
- Мої конференції
- Мої курси
- Тести
- Мої тести
- Результати тестувань
- Збережені тести
- Сертифікація
- + Створити тест
- Бібліотека
- Мої розробки
- Збережені розробки

Profile Information:

- Демиденко Ірина Віталіївна**
- Київська область, Броварський район, Шевченкове
- вчитель географії
- Місце роботи КЗ "ШЕВЧЕНКІВСЬКЕ НВО ЗЗСО-ЗДО"

Розробки та тести (Знайдено 61 матеріал)

- ТЕСТ** Глобальні проблеми людства, причини їх виникнення (4 квітня 2021)
- ТЕСТ** Комп'ютерне програмування як вид економічної діяльності (4 квітня 2021)

Результати тестувань

Тип тестування	Призначені класу	Призначено	пошук
Всі	Всі	За весь час	
Що таке розчинні та нерозчинні речовини			
Домашнє завдання			
Завдання необхідно виконати до 29 жовтня 15:00			
11	0	-	
запитань	учасників	ср. результат	
Тип Молюски			
Домашнє завдання			
Закінчилось 24 жовтня 21:00			
12	1	91.67%	
запитань	учасників	ср. результат	
Сільське господарство України і світу			
Домашнє завдання			
Завдання необхідно виконати до 31 жовтня 16:00			
26	8	69.77%	
запитань	учасників	ср. результат	
Сільське господарство України і світу			
Домашнє завдання			
26	7	92.13%	
запитань	учасників	ср. результат	

Дякую за увагу

