

Пояснювальна записка

Тема бінарного уроку: «Футбольні столиці Європи»

Місце уроку в навчальному курсі: Географія 10 клас, Розділ II. Країни Європи, урок – 24-28.

Тип уроку: інтегрований (формування нових знань), проблемний урок

Мета: інтегрування знань про встановлення зв'язків між структурними компонентами змісту в рамках предметів географії і фізичної культури, з метою формування цілісного уявлення про формування економічного потенціалу країн Західної Європи на прикладі розвитку і становлення провідних футбольних клубів Європи.

Завдання:

освітні:

- виявити вплив економічних і географічних чинників на формування базових осередків розвитку футболу в Європі;

- простежити взаємозв'язок розвитку регіональних [торгівельних] відносин країн і поширення футболу в них;

- установити зв'язки між навчальними дисциплінами на основі їх понятійного апарату.

розвиваючі:

- формувати вміння виділяти головні, вузлові проблеми і поняття, установлювати причинно-наслідкові зв'язки, знаходити відповіді на поставлені запитання;

- розвиток базових компетенцій учнів;

- формування умінь і навичок роботи з Інтернетом і мультимедійним устаткуванням.

виховні:

- виховувати почуття колективізму, толерантності, взаємодопомоги; прищеплювати почуття гідності і патріотизму.

Форми роботи: групова, фронтальна.

Методологічна база:

1. Географія 10 клас, рік: 2010, автори — В.Ю. Пестушко, Г.Ш. Уварова, Видавництво — Генеза;

2. Географія 10 клас, автори: Кобернік С.Г., Коваленко Р.Р. Видавництво: Оберіг, Харків, рік видання: 2010;

3. Географія: підр. для 10-го кл. (профільний рівень) *Автор:* Паламарчук Л.Б., Гільберг Т.Г., Безуглий В.В. Видавництво: Київ, Генеза, 2010 рік.

4. Навчальна програма з фізичної культури для професійно-технічних навчальних закладів, Київ 2013 р., автори: В.О.Павленко, Л.Ф.Духовний, С.О. Єфремова, О.Х.Неткал, В.С.Хрін, С.В.Атрощенко.

5. Навчальна програма з фізичної культури для загальноосвітніх навчальних закладів 10-11 класи (рівень стандарту), Київ 2004 р.

6. Socceronomics: Why England Loses, Why Germany and Brazil Win, and Why the U.S., Japan, Australia, Turkey--and Even Iraq--Are Destined to Become the Kings of the World's Most Popular Sport © 2009 by Simon Kuper and Stefan Szymanski © Издание на русском языке, перевод, оформление. ООО «Альпина», 2011

Методи роботи: ілюстративний, частково-пошуковий, опитування, вікторина.

Технології навчання: інтерактивні (діалогове, евристичне навчання), інформаційні.

Відмінні особливості:

Курси географії і фізичного виховання мають неабиякий світоглядний потенціал. Усвідомлюючи важливість формування в учнів якомога більш широкого базису знань, ми побудували інтегральний урок таким чином, щоб використовуючи їх знання з географії та фізичної культури, сприяти сформуванню комплексного підходу до оцінки й узагальнення подій, явищ, розвивати уміння, використовуючи фактичний матеріал, давати аргументовані відповіді.

Система багатоаспектною оцінки завдань уроку дозволяє змінити мотиваційну основу діяльності учнів, залучити всіх до активної пізнавальної

діяльності. Учні, узагальнюючи свої попередні знання, проходять шлях від стереотипно-абстрактного уявлення про формування економічного потенціалу регіонів Європи до об'єктивно-обґрунтованої оцінки цієї території. За такого підходу оцінювання процес навчання має у своїй основі чотири етапи. На першому етапі, відповідно до завдання, формується базис даних (мапи, статистичні характеристики, аналіз потенціалу та ін.) про досліджуваний регіон. На другому відбувається розгляд наявної інформації. На третьому етапі - в уявленні учнів формується достовірна цілісна картина досліджуваного регіону. На четвертому етапі - відбувається формування індивідуального уявлення про цей регіон.

Для досягнення цілей уроку ми використовуємо інтерактивні освітні технології: евристичного, діалогового навчання та інформаційні. Ці навчальні та розвиваючі особливості технології спрямовані на свідому соціально організовану групову (командну) діяльність, на формування «зворотного зв'язку» між усіма її учасниками для досягнення взаєморозуміння і корекції навчального і розвиваючого процесу. В основі інтерактивних методів навчання лежить пізнавальна спільна діяльність вчителя та учнів. Основу інтерактивного навчання складають: власний досвід учнів, їх пряма взаємодія з галуззю опанованих знань. Під час аналізу інформації учням не пропонуються готові знання, їх спонукають до самостійного пошуку інформації, використовуючи різні дидактичні засоби.




Інформаційні технології дозволяють раціонально організувати пізнавальну діяльність учнів під час навчально-виховного процесу, використовувати комп'ютери з метою індивідуалізації навчального процесу і звернутися до принципово нових пізнавальних засобів.

Устаткування і матеріали: презентація «Футбольні столиці Європи», презентація-вікторина «Футбольний матч», електронна мапа «Західна Європа», ноутбук, мультимедійний проектор, інструктивні картки-завдання для кожної команди.

Конспект уроків географії в 10 класі

Перебіг бінарного уроку
«Футбольні столиці Європи»

№ з/п	Зміст	Дозування	Організаційно методичні вказівки
	Привітання викладачів з учнями класу. <i>Викладач географії.</i> Сьогодні ми проведемо незвичний урок – бінарний – це урок, основу якого складають дві навчальні дисципліни: «Географія» і «Фізична культура».		Перевірити наявність учнів за списком групи.
	Видача роздаткового матеріалу. Організація робочого місця.		Учням роздаються протоколи вікторини і запитання до її другого етапу.
	Повідомлення завдань уроку. <i>Викладач географії.</i> Спираючись на знання з географії, ми покажемо взаємозв'язок між економічним і культурним розвитком регіонів Європи і поширенням та становленням футбольних клубів у них. <i>Викладач фізичної культури.</i> Сьогодні на уроці ми за допомогою понятійного апарату «Географії», мап, історії футбольних клубів виявимо закономірність поширення футболу в тому чи тому регіоні Європи.		<i>Розповідь викладачів.</i> Акцентувати увагу учнів на взаємозв'язку між економічним і культурним розвитком регіонів Європи і поширенням та становленням футбольних клубів у них.
	Слайд 2 «Термінологічний словник» <i>Викладач географії.</i> Клімат — багаторічний режим погоди, одна з основних географічних характеристик тої чи тої місцевості. Основні особливості клімату обумовлюють атмосферний тиск, швидкість і напрямок вітру, температуру і вологість повітря та ін. З географічних чинників, що впливають на клімат окремого регіону, найістотніші - це широта і висота місцевості, висота над рівнем моря, близькість до морського узбережжя, вплив океанічних течій, особливості рослинного покриву, наявність снігу і льоду, що формує місцеві варіанти клімату.		<i>Викладач географії.</i> Ураховуючи наведені в тексті слайду означення, акцентувати увагу учнів на кліматі і рельєфі країн Західної Європи, про які йтиметься в презентації.




	<p>Рельєф — сукупність нерівностей поверхні суходолу, дна океанів і морів, різноманітних за обрисами, розмірами, походженням, будовою, віком та історією розвитку. Сукупність форм земної поверхні, які перебувають на різних стадіях розвитку, у складному поєднанні одна з одною й у взаємозв'язку з навколишнім середовищем.</p>		
	<p>Слайд 3 «Мапа Великої Британії»</p>		<p><i>Викладач географії.</i> Сполучене Королівство складається з 4 головних адміністративно-політичних частин (історичні країни):  Англія (39 графств, 6 метрополітенських графств та Великий Лондон), адміністративний центр — Лондон;  Уельс (22 унітарні утворення: 9 графств, 3 міста й 10 міст-графств), адміністративний центр — Кардіфф;  Шотландія (12 областей: 9 округів і 3 загальні території), адміністративний центр — Единбург; Північна Ірландія (26 округів), адміністративний центр — Белфаст.</p>

<p>Слайд 4 «Лондон» Викладач географії. Лондон — столиця Англії і Великої Британії, розташована на річці Темза; площа 1580 км²; населення 8,6 млн. (2015), з передмістями понад 9 млн. Місто найбільший чи один з двох найбільших (разом з Нью-Йорком) фінансових центрів і бізнес-хабів у світі. Також, за версією консалтингової компанії A.T.Keatney, Лондон - найвпливовіше місто у світі. Лондон займає площу 1579 км². Координати: 51°30' пн. ш. 0°00' зх. д. З південного заходу до сходу місто перетинає Темза, судноплавна річка, що впадає в Північне море. Долина Темзи — родюча і доволі плоска, що дозволило Лондону розширюватися рівномірно. Спочатку річка була ширшою, а береги її були болотистими і топкими, але завдяки діяльності людини все це зникло. Темза — припливно-відпливна річка, і тому в Лондоні існує небезпека повені. Останніми роками ця небезпека збільшилася через підняття рівня води в річці. Клімат Лондона помірний морський, тож у місті нечасті випадки дуже високої чи дуже низької температури. Улітку температура здебільшого змінюється в межах від 11 °С до 24°С, хоча в окремі дні може сягати 30°С. Рекордну температуру 39°С було зафіксовано 10 серпня 2003 року. Зими в Лондоні прохолодні, але температура нечасто падає до нуля. Рекордно низька температура становить –10 °С. Лондон відносно сухе місто з регулярними але невеликими опадами впродовж усього року.</p>	<p>Викладач географії. Нагадати учням, що Лондоном проходить Гринвіцький меридіан. Гринвіцький меридіан прийнято вважати початковим (нульовим): від нього відраховують довготи від 0° до 360° в напрямку зі заходу на схід або в обидва боки від 0° до 180° з припискою «східна довгота» (знак плюс) чи «західна довгота» (знак мінус).</p>
--	---

<p>Слайд 5 «Чемпіонат Англії» Викладач фізичної культури. Лондон - рекордсмен європейського професійного футболу за кількістю столичних клубів - 17. Прем'єр-ліга Англії - "Арсенал", "Вест Гем Юнайтед", "Крістал Пелес", "Тоттенгем Готспур", "Челсі" і "Вотфорд". Чемпіонат Футбольної ліги (Чемпіоншип) - "Квінз Парк Рейнджерс", "Бrentфорд", "Фулгем". Перша ліга - "Вімблдон", "Чарльтон Атлетик", "Міллволл". Друга ліга – "Барнет", "Лейтон Орієнт". Третя ліга - "Дагенем енд Редбридж", "Саттон Юнайтед". Прем'єр Дивізіон Істмійської ліги – "Хендон".</p>		<p><i>Викладач фізичної культури.</i> Коротко розповісти учням про традиційні лондонські дербі, навести цифри загальної відвідуваності стадіонів, а також співвідношення кількості мешканців Лондона до місткості стадіонів.</p>
--	--	---

<p>Слайд 6 «Ліверпуль» <i>Викладач фізичної культури.</i> Ліверпуль два клуби в Англійській Прем'єр-лізі - «Ліверпуль» і «Евертон». Кількість трофеїв у міста - 83: «Ліверпуль» (59), «Евертон» (24). Футбóльний клуб «Ліверпúль» - засновано 3 червня 1892. «Ліверпуль» виграв 18 чемпіонатів Англії. Клубу також належить англійський рекорд за кількістю здобутих європейських титулів (11). «Ліверпуль» виграв чемпіонат першого дивізіону 18 разів, кубок Англії — 7 разів, кубок Ліги — 8 разів, кубок чемпіонів — п'ять разів й кубок УЄФА — три рази. Принципові суперники «Ліверпуля» - «Евертон» і «Манчестер Юнайтед». У сезонах 2007/2008 та 2009/2010 за «Ліверпúль» виступав гравець збірної України Андрій Воронін. Е́вертон — професіональний англійський футбольний клуб з міста Ліверпуль. У вищій лізі англійського футболу «іриски» провели 112 сезонів, це рекордний показник для всіх команд чемпіонату. «Евертон» дев'ять разів перемагав у найвищому дивізіоні, це четвертий результат серед усіх переможців змагання. Кубок Англії з футболу: п'ять разів, Суперкубок Англії з футболу – 9 разів, Кубок володарів кубків УЄФА – один раз.</p>	<p><i>Викладач фізичної культури.</i> Пояснити учням значення емблем клубів, пов'язавши це з географічним розташуванням Ліверпуля, географічними відкриттями і розвитком торгівельно-економічних і культурних зв'язків із заморськими територіями. <i>Викладач географії.</i> Нагадати учням, що англійський Ліверпуль і українська Одеса – міста-побратими.</p>
---	---

<p>Слайд 7 «Манчестер» <i>Викладач фізичної культури.</i> Манчестер два клуби в Англійській Прем'єр-лізі – «Манчестер Юнайтед» і «Манчестер Сити». Кількість трофеїв у міста 82: «Манчестер Юнайтед» (64), «Манчестер Сіті» (18). «Манчестер Юнайтед»: Чемпіонат Англії: 20 разів, Кубок Англії: 12 разів, Суперкубок Англії – 21 раз, Кубок англійської ліги – три рази, Ліга чемпіонів – три рази, Кубок володарів кубків – один раз, Суперкубок Європи – один раз, Міжконтинентальний кубок – один раз, Клубний чемпіон світу – один раз. «Манчестер Сіті»: Чемпіон Англії: чотири рази, Володар кубка Англії: п'ять разів, Володар кубка Ліги: чотири рази, Володар Суперкубка Англії: чотири рази, Володар Кубка Кубків: один раз.</p>	<p><i>Викладач географії.</i> Показати взаємозв'язок економічного розвитку Манчестера і Ліверпуля через їх географічну близькість. На прикладі елементів (кліпери, вітрильники) емблем клубів «МЮ» і «МС», коротко розповісти про географічні відкриття. <i>Викладач фізичної культури.</i> Коротка розповідь про манчестерські дербі.</p>
---	---

	<p>Слайд 8 «Мапа Великої Британії»</p>	<p><i>Викладач географії.</i> Акцентувати увагу учнів на столиці і великих містах Шотландії. Сполучене Королівство складається з 4 головних адміністративно-політичних частин (історичні країни):  Англія (39 графств, 6 метрополітенських графств та Великий Лондон), адміністративний центр — Лондон;  Уельс (22 унітарні утворення: 9 графств, 3 міста й 10 міст-графств), адміністративний центр — Кардіфф;  Шотландія (12 областей: 9 округів і 3 загальні території), адміністративний центр — Единбург; Північна Ірландія (26 округів), адміністративний центр — Белфаст.</p>
--	---	---

<p>Слайд 9 «Глазго» <i>Викладач географії.</i> Гла́зго — місто на заході Шотландії, на берегах річки Клайд. Населення в 1960-их роках досягало 1,1 млн. мешканців, але зараз скоротилося до 578 тис. осіб. Проте Глазго залишається найбільшим містом Шотландії. Погода в Глазго формується під впливом теплих повітряних потоків з океану, де протікає тепла течія Гольфстрім. Тому температури в Глазго вищі, ніж в містах, що розташовані на тій же широті на континенті. Клімат відрізняється помірністю, проте погода достатньо мінлива. Зими теплі й вологі, літо — прохолодне (максимальна температура липня зазвичай не перевищує 20°C). Для Глазго характерні західний вітер і підвищена (порівняно з іншими регіонами Шотландії) хмарність. <i>Викладач фізичної культури.</i> Найбільш футбольне місто Європи - Глазго. Не кожне місто з населенням майже півмільйона може дозволити собі два клуби європейського рівня і заповнювати аншлагами дві 50-тисячні арени щотижня. А от Глазго може!</p>		<p><i>Викладач географії.</i> Порівняти середньорічну температуру на широті Глазго й Одеси.</p>
---	--	--

	<p>Слайд 10 «Чемпіонат Шотландії» Викладач фізичної культури.</p> <p>«Рейнджерс» — професійний шотландський футбольний клуб з міста Глазго. Вони виграли Чемпіонат Шотландії з футболу рекордну кількість разів: 54, а також найбільшу у світі кількість головних трофеїв. В Єврокубках клуб називають «Глазго Рейнджерс».</p> <p>Клуб має давню історію протистоянь із «Селтіком» — іншим футбольним клубом із Глазго.</p> <p>«Селтік» — заснований 1887 року, першу гру провів 1888.</p> <p>Чемпіон Шотландії - 47 разів, Володар Кубка Шотландії – 36 разів, Володар Кубка шотландської ліги – 16 разів, Володар Кубка Глазго - 33 рази, Володар Кубка європейських чемпіонів – один раз.</p>		<p><i>Викладач фізичної культури.</i></p> <p>Коротка розповідь про витоки й традиції футбольного дербі Глазго.</p>
--	--	--	--

	<p>Слайд 11 «Мапа Іспанії»</p>	<p><i>Викладач географії.</i></p> <p>Іспанія – офіційно Королівство Іспанія, — держава на південному заході Європи. Займає більшу частину Піренейського півострова, Балеарські і Пітіузькі острови в Середземному морі, Канарські острови в Атлантичному океані. Іспанія омивається Середземним морем і Атлантичним океаном. Суходолом Іспанія межує з Португалією на заході, з Францією — по гребенях Піренейських гір, з Андоррою, з Гібралтаром і з Марокко.</p> <p>Завдяки своєму географічному положенню кліматичні умови в Іспанії вкрай різноманітні. Піренейському півострову притаманні три основні кліматичні типи —</p> <p>Континентальний, Океанічний і Середземноморський та ще три не основних, але визначальних кліматичних зон — гірського, альпійського і субтропічного типу.</p>
--	---------------------------------------	--

	<p>Слайд 12 «Мадрид» <i>Викладач географії.</i> Мадрид — столиця та найбільше місто Іспанії, адміністративний центр автономної спільноти Мадрид. Населення міста — 3 273 049 мешканців (2010 рік), а включаючи передмістя — понад 7 млн. Місто розташоване в центральній частині Піренейського півострова. Великий Мадрид - найбільша міська агломерація Південної Європи, займає площу 1,2 тис. км². Мадрид перебуває в зоні середземноморсько-континентального клімату і надто залежить від екологічного впливу самого міста. Зими в місті холодні, за температури нижче 4-5°C, із частими заморозками та іноді снігопадами. Літо спекотне, температура в середньому становить близько 24°C у липні і серпні, а максимальна температура іноді перевищує 35°C. Амплітуда теплових щорічних змін (19 градусів, і ця цифра типова для південних плато) пояснюється великою відстанню до моря і висотою розташування міста (близько 600 м). Річна кількість опадів становить понад 400 мм, з дуже помітним мінімумом улітку, чотири сухих місяці — з червня по вересень, які змінюються набагато більш дощовим періодом, хоча загалом вважається, що місто розташоване в доволі посушливій зоні.</p>		
--	---	--	--

	<p>Слайд 13 «Барселона» <i>Викладач географії.</i> Барселóна — місто в Іспанії, столиця автономної області Каталонії і провінції Барселона. У місті площею 100,4 км² проживає 1.611.822 (2013) жителів. Агломерація Барселони (місто та його передмістя) налічує 4.604.000 осіб (2013). Місто друге за чисельністю населення в Іспанії після столиці Мадрида. Барселона лежить на частині узбережжя Середземного моря, що називається Коста-дель-Маресме, на північ від Коста Брава і на півдні від Коста-дель-Гарраф. Це важливий морський порт. Місто за 160 км від Піренеїв. У Барселоні відбувалися Всесвітні виставки у 1888 та 1929 роках, літні Олімпійські ігри 1992 року, Всесвітній форум культур 2004 року та інші заходи світового рівня. Клімат Барселони - середземноморський, з м'якою сухою зимою і теплим, вологим літом. Найбільш холодні місяці - січень і лютий (середня температура близько 10°C), найжаркіші - липень і серпень (середня температура близько 25°C). Найбільша кількість опадів випадає в жовтні (близько 90 мм); найменше - у липні (близько 20 мм).</p>		
--	--	--	--

	<p>Слайди 14 «Чемпіонат Іспанії» Викладач фізичної культури.</p> <p>Столицю Іспанії – Мадрид представляють три клуби ("Атлетіко", "Райо Вальєкано" і "Реал").</p> <p>«Реал Мадрид» — іспанський футбольний клуб із Мадрида. Засновано 6 березня 1902 року. Один із найвідоміших і найсильніших клубів Іспанії та світу. Найкращий футбольний клуб XX століття за версією ФІФА.</p> <p>Чемпіонат Іспанії з футболу - чемпіон 32 рази, Кубок Іспанії з футболу - володар 19 разів, Суперкубок Іспанії - володар 9 разів, Кубок ліги – володар – один раз, Кубок європейських чемпіонів/Ліга чемпіонів УЄФА - 11 разів, Кубок УЄФА/Ліга Європи УЄФА – два рази, Суперкубок УЄФА – три рази, Міжконтинентальний Кубок – три рази, Латинський Кубок – два рази, Клубний чемпіон світу – два рази.</p> <p>Мадридські "Реал" і "Атлетіко" популярні не тільки в Іспанії, але й в Європі, і у світі. Перший - 32-разовий чемпіон країни, другий - дев'ятиразовий і третій за здобутими титулами після "Реала" і "Барселони" (22 звання).</p>		
--	---	--	--

	<p>Слайд 15 «Чемпіонат Іспанії» Викладач фізичної культури.</p> <p>«Атлетіко Мадрид» — професіональний іспанський футбольний клуб з міста Мадрид. Заснований 26 квітня 1903 року. Один з найуспішніших футбольних клубів Іспанії.</p> <p>У сезоні 1985-1986 «вовки» програли фінальну зустріч за Кубок Кубків київському «Динамо».</p> <p>Чемпіон Іспанії – 10 разів, володар Кубка Іспанії - 10 разів, володар Суперкубка Іспанії – чотири рази, володар Кубка володарів Кубків – один раз, переможець Ліги Європи УЄФА – два рази, володар Суперкубка УЄФА – два рази, володар Міжконтинентального Кубка – один раз. зірку.</p> <p>«Атлетіко», окрім своїх футбольних успіхів, один з рекордсменів Іспанії за кількістю квитків, що продаються та за прибутками від реклами.</p>		
	<p>Слайд 16 «Чемпіонат Іспанії» Викладач фізичної культури.</p> <p>«Райо Вальєкано» — іспанський футбольний клуб з міста Мадрида, виступає в Сегунді. Заснований 1924 року. Домашні матчі проводить на стадіоні «Кампо де Вальєкас», місткість стадіону 14 700 глядачів.</p> <p>Досягнення:</p> <p>Прімера 8-ме місце (1): 2012-13</p> <p>Кубок Іспанії Півфіналіст (1): 1982</p> <p>Кубок УЄФА Чвертьфіналіст (1): 2000/01</p>		

<p>Слайд 17 «Чемпіонат Іспанії» Викладач фізичної культури. Місто Барселона представляють два клуби в Ла-Ліга (або Прімера Дивізіон) – «Барселона» і «Еспаньйол». Кількість трофеїв у міста 86: «Барселона» (80), «Еспаньйол» (6). «Барселона» — футбольний клуб з Барселони (Каталонія, Іспанія). Засновано 29 листопада 1899 року. Один з найвідоміших і найсильніших клубів Іспанії і світу. Домашні матчі проводить на стадіоні «Камп Ноу» (99 354 місць). Чемпіон Іспанії – 24 рази, володар Кубка Іспанії - 28 разів, володар Суперкубка Іспанії - 12 разів, володар Кубка ліги – два рази, володар Кубка ярмарок – три рази, володар Латинського кубка – два рази, переможець Ліги чемпіонів – п’ять разів, володар Кубка володарів кубків – чотири рази, володар Суперкубка УЄФА – п’ять разів, Клубний чемпіон світу – три рази.</p>	<p><i>Викладач Фізичної культури.</i> Короткий екскурс в історію протистояння мадридського «Реала» і каталонської «Барселони». Пояснити учням причину появи прапора Англії на гербі футбольного клубу «Барселона».</p>
--	--

	<p>Слайд 18 «Чемпіонат Іспанії» <i>Викладач фізичної культури.</i> Королівський спортивний клуб «Еспаньйол» (Барселона) — спортивний клуб з Барселони, Каталонія, Іспанія. Засновано 28 жовтня 1900 року. Найбільш відомий своєю футбольною командою. Попри те, що «Еспаньйол» завжди поступався «Барселоні», він шоста за успішністю команда Іспанії. Трофеї: Прімера: Бронзовий призер (4): 1933, 1967, 1973, 1987 Кубок Іспанії: Володар (4): 1929, 1940, 2000, 2006 Фіналіст (5): 1911, 1915, 1941, 1947, 1957 Чемпіонат Каталонії: Чемпіон (12): 1903 , 1903—04, 1905—06, 1906—07, 1907—08, 1911—12, 1914—15, 1917—18, 1928—29, 1932—33, 1936—37, 1939—40 Кубок Каталонії: Володар (6): 1994—95, 1995—96, 1998—99, 2005—2006, 2009-10, 2010-11 Кубок УЄФА: Фіналіст (2): 1987-88, 2006-07</p>		
	<p>Слайд 19 «Мапа Португалії»</p>		<p><i>Викладач географії.</i> Португалія, офіційно Португальська Республіка - держава на крайньому південному заході Європи. Розташована в західній частині Піренейського п-ова, а також на островах Азорських і Мадейра в Атлантичному океані. Межує з Іспанією.</p>

	<p>Слайд 20 «Лісабон» <i>Викладач географії.</i> Лісабон — столиця Португалії, найбільше місто держави і адміністративний центр однойменного адміністративного округу. Муніципалітет Лісабона має населення 499,7 тис. осіб і займає площу 83,84 км². Місто займає вигідне положення на південно-західному узбережжі Піренейського півострову, у широкому гирлі річки Тежу, за 15 км від Атлантичного океану. Разом зі своїми численними передмістями (у тім числі і північні райони Сетубальського округу) утворює Лісабонську агломерацію, населення якої перевищує 2 млн. осіб. Лісабон - найзахідніша столиця Європи. Лісабон — одна з найтепліших європейських столиць, з кліматом що значною мірою обумовлений Гольфстрімом. Весна може бути від сирої до жаркої сонячної (11°C...26°C) з деякими зливами, літо — сухе та жарке з деяким вітром і температурами між 16°C та 29°C. Осінь тепла і нестабільна, з температурами від 12°C до 27°C і зима, як правило, — дощі та сирість, з незначним сонцем (8 °C...18 °C). Найнижча зареєстрована температура –2,2 °C, найвища — 43 °C. Сніг випадає нечасто — востаннє це було 29 січня 2006 року та 28 січня 2007, сталося це після більш як сорокарічної паузи. У середньому місто отримує 3300 годин сонця і 100 днів дощу на рік.</p>		
--	---	--	--

	<p>Слайд 21 «Порту» <i>Викладач географі.</i> Пóрту — друге за розміром (після Лісабона) місто в Португалії, центр однойменного округу, центр історичної провінції Дору Літорал. Населення — близько 230 тис. мешканців (2006). Порту — центр великої північної атлантичної агломерації (в агломерації Великого Порту — 1,9 млн. людей) і один з найбільш промислово розвинутих районів Португалії. Погоду в місті визначає тепла атлантична течія Гольфстрім. Клімат Порту - це помірно жарке літо, комфортне міжсезоння і м'яка волога зима. Найтепліший місяць - серпень, коли навіть вночі температура знижується всього на кілька градусів. Приємне порятунком від спеки - легкий бриз з океану. Середньорічна температура в Порту - 14.4 ° С. Середня кількість опадів становить +1178 мм. Найменше опадів випадає в липні, у середньому 15 мм. Найбільша кількість опадів випадає в грудні, у середньому 164 мм.</p>		
	<p>Слайд 22 «Чемпіонат Португалії» <i>Викладач фізичної культури.</i> Столиця Португалії – Лісабон представлена трьома клубами «Белененсіш», «Бенфіка» і «Спортинг». Лісабонські «Бенфіка» (32-кратний чемпіон) і «Спортинг» (18-кратний чемпіон) - дуже популярні і відомі по всій планеті. Але із середини 80-х років минулого століття на другий план їх відсунув сусід з півночі – «Порту» (уже 27 титулів).</p>		
	<p>Слайд 23 «Чемпіонат Португалії» <i>Викладач фізичної культури.</i> Бенфіка — професіональний португальський футбольний клуб з міста Лісабон. Засновано 28 лютого 1904 року. Чемпіонат Португалії: чемпіон – 35 разів, Кубок Португалії: володар – 28</p>		

	разів, володар Суперкубка Португалії - 6 разів, володар Кубка ліги Португалії - 7 разів, володар Кубка європейських чемпіонів – два рази.		
	<p>Слайд 24 «Чемпіонат Португалії» <i>Викладач фізичної культури.</i> «Спортінг» — професіональний португальський футбольний клуб з міста Лісабона. Засновано 1 липня 1906 року. Один з найсильніших клубів усього чемпіонату Португалії. Разом з «Бенфікою» і «Порту» утворює «велику трійку» португальського футболу.</p> <p>Чемпіонат Португалії: чемпіон – 18 разів, Кубок Португалії: володар - 20 разів, Суперкубок Португалії: володар – 8 разів, Кубок володарів кубків: володар – один раз.</p> <p>«Белененсеш» — професійний португальський футбольний клуб з міста Лісабона. Засновано 23 вересня 1919 року.</p> <p>Найвище історичне досягнення «Белененсеш» - перемога в елітному дивізіоні Чемпіонату Португалії в сезоні 1945/46. Окрім «великої трійки» португальського футболу, до якої входять столичні «Бенфіка» та «Спортінг», а також ФК «Порту», такого успіху вдавалося досягти лише «Боавішті». Таким чином «Белененсеш» - один з п'яти футбольних чемпіонів Португалії.</p> <p>Команда тричі ставала володарем Кубка Португалії з футболу.</p>		
	<p>Слайд 25 «Чемпіонат Португалії» <i>Викладач фізичної культури.</i> Порту — португальський професіональний футбольний клуб з міста Порту. 1990 року заявили, що клуб засновано 1893 року торговцем вина Антоніо Ніколау де Альмейдою. Він познайомився з футболом ще під час поїздки до Англії. Проте жодних відомостей про клуб аж до 1906 року немає. Тоді його відновив Монтейру де Кошта.</p>		

	<p>Один з найсильніших клубів чемпіонату Португалії. Клуб вдруге після «Ліверпуля» став таким, що виграв Кубок УЄФА (2002–2003), а наступного сезону Лігу чемпіонів (2003–2004).</p> <p>Чемпіон Португалії – 27 разів, володар Кубка Португалії - 16 разів, володар Суперкубка Португалії – 20 разів, переможець Ліги чемпіонів УЄФА - два рази, переможець Ліги Європи — Кубка УЄФА – два рази, володар Суперкубка УЄФА – один раз, володар Міжконтинентального кубка – два рази.</p> <p>«Боавішта» — португальський футбольний клуб з Порту. Засновано 1903 року.</p> <p>Чемпіонат Португалії: чемпіон – один раз, Кубок Португалії: володар – п'ять разів, Суперкубок Португалії: володар – три рази.</p>		
	<p>Слайд 26 «Мапа Італії»</p>		<p><i>Викладач географії.</i></p> <p>Іта́лія, Іта́лійська Респу́бліка — держава на півдні Європи, у Середземномор'ї. Займає Апеннінський півострів, Паданську рівнину, південні схили Альп, острови Сицилія, Сардинія тощо. На суходолі Італія межує з Францією на північному заході, зі Швейцарією й Австрією на півночі та Словенією на північному сході. На території Італії розташовані також такі державні утворення: Сан-Марино, Ватикан, Суверенний Мальтійський орден. Географічно Італія лежить у помірному і субтропічному кліматичних поясах.</p>

			<p>Через достатньо високу протяжність Апеннінського півострова, клімат відмінний на півночі, що належить до європейського континенту, та півднем, що оточений Середземним морем. Альпи — частковий бар'єр проти західних і північних вітрів. Сардинія підкорена атлантичним, а Сицилія — африканським вітрам. Узагалі, чотири метеорологічні ситуації домінують над італійським кліматом: середземноморський зимовий цикл з відповідним літнім антициклоном; альпійський літній цикл, це результат зимового антициклону; атлантичного осіннього циклу; та східного сибірського антициклону. Зустріч двох останніх повітряних мас спричинює восени тяжкі, часом катастрофічні дощі.</p>
--	--	--	--

	<p>Слайд 27 «Чемпіонат Італії» <i>Викладач фізичної культури.</i> Столицю Італії – Рим у чемпіонаті представляють - два клуби («Лацио» і «Рома») «Рома» була чемпіоном Італії тричі (у 1941/42, 1982/83 і 2000/01), а «Лацио» - двічі (1973/74 і 1999/2000). Це лише 6-й показник (п'ять титулів) у рейтингу міст. По 36 титулів переможців Чемпіонату Італії мають клуби з Мілана і Туріна, 10 - у Генуї, по сім - у «Болоньї» і «Про Верчеллі».</p>		<p><i>Викладач фізичної культури.</i> Коротка розповідь про історію і традиції римського футбольного дербі.</p>
	<p>Слайд 28 «Рим» <i>Викладач географії.</i> Рим — столиця Італії, адміністративний центр провінції Рим та області Лацио. Населення становить понад 2,76 млн. осіб, це найбільша за територією і кількістю жителів комуна країни. Міська агломерація нараховує до 3,7 млн. жителів, це друга за кількістю в Італії після Мілана. Рим розташований у центральній частині Апеннінського півострова на річці Тибр, поблизу узбережжя Тірренського моря. Рим - осередок найважливіших установ політичного й економічного життя. Рим другий після Мілана фінансовий і економічний центр Італії. Клімат Рима субтропічний середземноморський. Максимум опадів спостерігається взимку, влітку опади порівняно рідкісні. Кліматична зима (тобто період, коли середньодобова температура стійко тримається нижче нуля) відсутня; у зимові місяці температура зазвичай тримається в межах 5-10 градусів. У цілому клімат характеризується дуже тривалим і спекотним літом, і м'якою дощовою зимою. Узимку заморозки і снігопади бувають рідко, а влітку температура може перевищувати 40 градусів.</p>		
	<p>Слайд 29 «Мілан»</p>		

	<p><i>Викладач географії.</i></p> <p>Міла́н — місто в північній Італії, адміністративний центр провінції Мілан в області Ломбардія. Мілан розміщений на висоті 122 м над рівнем моря у північно-західній частині Паданської рівнини між річками Тічино, Адда, По та горами Альпами. Знаходиться на відстані близько 480 км на північний захід від Рима. Походження назви Мілан — від латинського <i>Mediolanum</i> (<i>medio</i> — посеред і <i>lanum</i> — рівнина). Мілан — значний фінансовий, промисловий, науковий і культурний центр Італії. Тут добре розвинені машинобудування (у тому числі автомобілебудування), кольорова металургія (алюміній, мідь), нафтопереробна, хімічна промисловість, виробництво автопокришок, легка промисловість (одяг, взуття), фармацевтична промисловість, харчова, поліграфія і книговидавництва.</p> <p>Клімат Італії — середземноморський, але на півночі країни в середньому на 4 градуси холодніше, ніж на півдні, оскільки Італія простягається на 10 градусів широти. На великій рівнині, де тече річка По і лежить Мілан, узимку майже так холодно, як і в Копенгагені (Данія) +5°C, а влітку так спекотно, як у Неаполі (+31°C), але без морських бризів. Найбільша температура зафіксована в Мілані 19 червня 1903 р. (+37°C), що і викликало неймовірну посуху в місцевості річки По. Найнижче ж стовпчик термометра опускався тут 5 лютого 1877 року (-17°C), тоді ж випала і найбільша кількість опадів (майже 4000 мм) снігу за 24 години.</p>		
	<p>Слайд 30 «Чемпіонат Італії» <i>Викладач фізичної культури.</i> Мілан представляють два клуби в Серії А – «Мілан» та «Інтер». Кількість здобутих трофеїв у міста 86:</p>		<p><i>Викладач фізичної культури.</i> Короткий екскурс в історію і традиції міланського</p>

<p>«Мілан» (47), «Інтер» (39).</p> <p>«Мілан» — італійський футбольний клуб із міста Мілана. Клуб 16 грудня 1899 року заснував британець Альфред Едвардс, який тоді був британським віце-консулом у Мілані. Виступає у вищій італійській лізі («Серія А») разом із іншим міланським клубом «Інтернаціонале», своїм довічним принциповим суперником у чемпіонаті Італії. Футболісти «Мілану» грають у смугастій червоно-чорній формі, від якої походить їхнє італійське прізвисько «Россонері» (італ. <i>rossoneri</i> від <i>rosso</i> — «червоний» і <i>nero</i> — «чорний»).</p> <p>Чемпіонат Італії - чемпіон Італії — 18 разів, Кубок Італії - переможець — 5 разів, Суперкубок Італії - переможець — 7 разів, чемпіон Європи (Кубок Чемпіонів—Ліга Чемпіонів УЄФА - переможець — 7 разів, Кубок володарів кубків - переможець — двічі, Суперкубок Європи - переможець — 5 разів, Міжконтинентальний кубок - переможець — тричі, Клубний Кубок світу - переможець — один раз, Кубок Мітропи - переможець — один раз, Латинський кубок - переможець — двічі.</p> <p>«Інтер» — італійський футбольний клуб з міста Мілан на півночі Італії. Виступає у вищій італійській лізі («Серія А»). Футболісти «Інтера» грають у смугастій чорно-синій формі, від якої походить їхнє італійське прізвисько «нерадзурі» (італ. <i>nerazzurri</i> від <i>nero</i> — «чорний» і <i>azzurro</i> — «синій»). Клуб засновано 9 березня 1908 року.</p> <p>Чемпіонат Італії: чемпіон – 18 разів, Кубок Італії: володар -7 разів, Суперкубок Італії: володар – чотири рази, Кубок європейських чемпіонів: володар – два рази, Ліга чемпіонів: володар – один раз, Кубок УЄФА: володар – три рази, Міжконтинентальний Кубок: володар –</p>	<p>футбольного дербі. Розповідає учням про причину появи на гербі футбольного клубу «Мілан» англійського прапора.</p>
---	---

	два рази, Клубний чемпіонат світу з футболу: чемпіон – один раз.		
	Слайд 31 «Мапа Німеччини»		<p><i>Викладач географії.</i></p> <p>Німеччина — країна в Центральній Європі, демократична федеративна республіка. Офіційна назва — Федеративна Республіка Німеччина. Складається з 16 федеральних земель. Столиця і найбільше місто країни — Берлін. Займає площу 357 021 км². Населення — 81,8 мільйонів осіб. Країна з найбільшою кількістю населення і найбільшим рівнем економіки в Європейському союзі. Провідна політична сила на Європейському континенті, технологічний лідер у багатьох галузях. Більшість території Німеччини піддається впливу сезонного помірного клімату, в якому переважають вологі західні вітри. Клімат помірний пов'язаний з океанічною, Північноатлантичною течією, це північне продовження Гольфстріму. Ці теплі води впливають на райони, що межують з Північним морем у тім числі на території вздовж річки Рейн, яка впадає в Північне море. Отже, на північному заході і півночі країни, клімат океанічний, з</p>

			випаданням опадів круглий рік з максимумом у літній період.
	<p>Слайд 32 «Чемпіонат Німеччини» Викладач фізичної культури.</p> <p>Німеччина ділиться на 16 адміністративно-територіальних округів, які ще називають федеральними землями. Баварія, 3 клуби: Баварія Мюнхен, Аугсбург, Нюрнберг. Баден-Вюртемберг, 3 клуби: Фрайбург, Штуттгарт, Хоффенхайм. Нижня Саксонія, 3 клуби: Ганновер, Айнтрахт Брауншвайг і Вольфсбург. Північний Рейн - Вестфалія, 4 клуби: Байєр, обидві Боруссії і Шальке 04. По одному клубу з Гессена (Айнтрахт Франкфурт) і Рейнланд-Пфальца (Майнц), плюс окремі міста Бремен і Гамбург. Що ж, все очікувано, найбільше команд представлено в багатих і великих землях на півдні і заході. Гроші вирішують (хоча маленький Хоффенхайм зі мною і не погодиться) усе. До речі на мапі добре видно, чому в Шальке з Боруссією Дортмунд таке дербі - між ними 30 км.</p> <p>Основне футбольне життя в Німеччині зосереджене на промисловому півдні (Баварія і Баден-Вюртемберг) і заході (Північний Рейн - Вестфалія). Найбільш не футбольна - північ (за винятком Гамбурга і Бремена) і навіть більш конкретно північний схід.</p> <p>Стосовно «нових земель», то східнонімецькі клуби поки безнадійно програють конкуренцію своїм західним колегам і перебувають здебільшого в нижчих лігах. Навіть у таких великих містах, як Лейпциг або Дрезден, немає поки сильних команд. Футбол - це не тільки гра, але й бізнес, тому від багатства регіону напевно залежить і його спортивне процвітання.</p>		<p><i>Викладач географії.</i></p> <p>Акцентує увагу учнів на географічній прив'язці провідних футбольних клубів Німеччини до промислово розвинутих регіонів країни.</p>
	<p>Слайд 33 «Чемпіонат Німеччини» Викладач фізичної культури.</p>		

	<p>Дер-Класікер, або Дербі Німеччини — футбольні матчі між мюнхенською «Баварією» і дортмундською «Боруссією». З моменту заснування Бундесліги ці клуби найуспішніші футбольні команди в Німеччині.</p> <p>Мюнхенське дербі — назва принципового протистояння між «Баварією» и «Мюнхеном 1860».</p> <p>Баварське дербі - протистояння між ФК «Баварія» і ФК «Нюрнберг» з однойменного міста, яке так само як і Мюнхен входить до складу землі Баварія.</p>		
	<p>Слайд 34 «Чемпіонат Німеччини» <i>Викладач фізичної культури.</i></p> <p>«Баварія» (Мюнхен) — німецький футбольний клуб із Мюнхена. Один з найвідоміших і найсильніших клубів Німеччини та світу.</p> <p>Чемпіонат Німеччини: чемпіон – 26 разів, володар кубка Німеччини – 18 разів, володар Суперкубка Німеччини – п'ять разів, володар Кубка ліги – 6 разів, переможець Ліги чемпіонів УЄФА / Кубка Європейських чемпіонів УЄФА п'ять разів, володар Кубка володарів кубків – один раз, переможець Ліги Європи УЄФА / Кубка УЄФА – один раз, володар Суперкубка УЄФА – один раз, володар Міжконтинентального кубка – два рази, Клубний чемпіон світу – один рази, володар Audi Cup – два рази.</p> <p>«Боруссія Дортмунд» — професіональний німецький футбольний клуб з міста Дортмунд. Засновано 1909 року, один з найбільш титулованих німецьких клубів.</p> <p>Чемпіон Німеччини – 8 разів, володар Кубка Німеччини – три рази, володар Суперкубка Німеччини – 6 разів, переможець Ліги Чемпіонів – один раз, володар Кубка володарів Кубків УЄФА – один раз, володар Міжконтинентального Кубка – один раз, переможець Західної</p>		

	Оберліги – один раз.		
	Слайд 35 «Мапа Франції»		<p><i>Викладач географії.</i></p> <p>Фра́нція, офіційна назва Франсу́зька Респу́бліка — держава на заході Європи, республіка, що межує на північному сході з Бельгією, Люксембургом і Німеччиною, на сході з Німеччиною, Швейцарією, південному-заході з Іспанією й Андоррою, на південному-сході з Італією та Монако на півдні омивається Середземним морем, на заході — Атлантичним океаном.</p> <p>Площа (разом з Корсикою) — 543 965 км². Столиця і найбільше місто — Париж. Окрім метрополії, Франції належать численні заморські території — Гваделупа, Сен-Бартелемі, Сен-Мартен, Французька Гвіана, Мартиніка, Майотта, Реюньйон, Сен-П'єр і Мікелон, Південні й Антарктичні території, Нова Каледонія, Французька Полінезія, Волліс і Футуна.</p> <p>Франція лежить у помірних широтах, вона єдина європейська країна, яка розташована в чотирьох кліматичних зонах: атлантична (на заході), континентальна (у центрі і на сході), альпійська і</p>

			<p>середземноморська (на півдні).</p> <p>Клімат Франції сприятливий для життя населення. Кліматичні умови досить різноманітні. Для Нормандії і Бретані характерний морський клімат, що поширює свій вплив на всю західну частину країни. М'яким і вологим кліматом відрізняється Бретань, для якої характерна мала різниця між літніми та зимовими температурами, а також похмурі дні з потужними вітрами. Узимку тут тепло (середня температура січня +7°C), але літо прохолодне, похмуре (у липні +17°C). У східних районах країни домінує континентальний клімат: тут річна амплітуда середньомісячних температур сягає 20°C. Рівнини на південному узбережжі мають середземноморський клімат: морози тут украй рідкісні, проливні дощі навесні і восени хоч і потужні, але короткочасні, а влітку дощів майже не буває. Південь Франції — регіон, де близько 100 днів на рік дме «Містраль» — холодний сухий вітер з долини Рони.</p>
	<p>Слайд 36 «Чемпіонат Франції»</p> <p><i>Викладач фізичної культури.</i></p> <p>Сент-Етьєн — французький</p>		<p><i>Викладач географії.</i></p> <p>Розповідає учням, що французький Сет-Етьєн</p>

	<p>професіональний футбольний клуб з однойменного міста. Клуб засновано 1919 року.</p> <p>Кубок Шарля Драго – один раз, Чемпіон Франції – 10 разів, володар Кубка Франції – 7 разів, володар Кубка французької Ліги – один раз, володар Суперкубка Франції – п'ять разів.</p> <p>Олімпік Марсель — французький футбольний клуб вищої ліги, що представляє місто Марсель.</p> <p>Чемпіонат Франції – чемпіон – 9 разів, Чемпіонат Франції (аматорська ера) – чемпіон – один раз, Кубок Франції – володар – 10 разів, Суперкубок Франції – володар – три рази, Кубок Ліги – володар – три рази, Кубок Шарля Драго – володар – один раз, Ліга Чемпіонів – переможець – один раз, Кубок Інтертото – володар – два рази.</p>		<p>та український Луганськ – це міста-побратими.</p>
	<p>Слайд 37 «Українські футболісти в топ-командах Європи» <i>Викладач фізичної культури.</i></p> <p>Шевченко Андрій Миколо́йович (29 вересня 1976, с.Двірківщина, Яготинський район, Київська область) — грав на позиції нападника, виступав за київське «Динамо» (1994-1999, 2009-2012), «Мілан» (1999-2006, 2008-2009) та лондонське «Челсі» (2006-2008). Заслужений майстер спорту України з 2003 року.</p> <p>Нагороджений найвищою державною відзнакою — «Герой України».</p> <p>2003 року став першим українцем, який виграв Лігу чемпіонів.</p> <p>Володар «Золотого м'яча» 2004 — призу, який вручають найкращому футболісту Європи.</p> <p>Один з найрезультативніших бомбардирів єврокубкових турнірів за всі сезони.</p> <p>Найкращий бомбардир національної збірної України в історії.</p> <p>Тричі ставав найкращим бомбардиром Ліги чемпіонів, двічі —</p>		

	<p>чемпіонату Італії. Другий бомбардир за всю історію «Мілана». Зараз — головний тренер збірної України.</p>		
	<p>Слайд 38 «Українські футболісти в топ-командах Європи» <i>Викладач фізичної культури.</i> Ребров Сергій Станіславович (3 червня 1974, Горлівка, Донецька область) — грав на позиції нападника. Починав у донецькому “Шахтарі”, однак більшу частину кар’єри провів у київському «Динамо» (1992–2000 і 2005–2008). Грав за англійські «Тоттенгем Готспур» та «Вест Гем Юнайтед», турецький «Фенербахче». Сергій Ребров другий бомбардир в історії чемпіонатів України (після Максима Шацьких) та збірної України (після Андрія Шевченка), а також став першим гравцем, який забив у чемпіонаті України сто голів. З 18 травня 2014 року — головний тренер «Динамо» Першим здобув кубок України як гравець і тренер. Досягнення: Гравець: Клубні: чемпіон України: 1993, 1994, 1995, 1996, 1997, 1998, 1999, 2000 і 2007, володар Кубка України: 1993, 1996, 1998, 1999, 2000, 2006, 2007, володар Суперкубка України: 2006, Чемпіон Туреччини 2004, володар Кубка Першого каналу 2008. Індивідуальні: найкращий футболіст року в Україні: 1996, 1998, найкращий гравець чемпіонату України: 1997/98, 1999/2000, 2005/06, найкращий бомбардир чемпіонату України: 1997/98, найкращий бомбардир чемпіонату України за всю історію, член Клубу бомбардирів Олега Блохіна — 218 голів, перший гравець, який забив 100 м’ячів у вищому дивізіоні України. Його ім’ям названо символічний Клуб Сергія Реброва, куди входять гравці, які забили тризначну</p>		

	<p>кількість м'ячів в українському чемпіонаті, найкращий гравець Кубка Першого каналу 2008.</p> <p>Тренер: Клубні: чемпіон України: 2015, 2016, володар Кубка України: 2014, 2015, володар Суперкубка України: 2016.</p> <p>Індивідуальні: 50 найкращих тренерів світу (2015) - 33 місце (журнал FourFourTwo), 50 найкращих тренерів світу (2016) - 35 місце (журнал FourFourTwo).</p>		
	<p>Слайд 39 «Українські футболісти в топ-командах Європи» <i>Викладач фізичної культури.</i> Михайліченко Олексій Олександрович (30 березня 1963, Київ, УРСР) — грав на позиції півзахисника. Заслужений майстер спорту СРСР. Заслужений тренер України.</p> <p>Досягнення: Футболіст: чемпіон СРСР: 1985, 1986 і 1990, володар Кубка СРСР: 1982, 1985, 1987, 1990; чемпіон Італії: 1990-91, чемпіон Шотландії: 1992, 1993, 1994, 1995, 1996, володар Кубка Шотландії: 1992, 1993 і 1994, Олімпійський чемпіон: 1988; Найкращий футболіст СРСР: 1988, Найкращий футболіст УРСР: 1987 та 1988, у списку «33 найкращих» — 4 рази (3 рази № 1).</p> <p>Наставник: Динамо (Київ) - Чемпіонат України: чемпіон: 2003 і 2004, Кубок України: володар: 2003, Суперкубок України: 2004, Турнір пам'яті Валерія Лобановського: 2003, 2004, Тренер сезону в Україні: 2002/2003.</p>		
	<p>Слайд 40 «Українські футболісти в топ-командах Європи» <i>Викладач фізичної культури.</i> Канчельскіс Андрій Антанасович (23 січня 1969, Кіровоград, нині Кропивницький) - виступав за команди: кіровоградська «Зірка» (1986-1987), київське «Динамо» (1988-1990), донецький «Шахтар» (1990-1991), «Манчестер Юнайтед» (1991-1995),</p>		

	<p>«Евертон» (1995-1997), «Фіорентина» (1997-1998), «Рейнджерс» (1998-2002), «Манчестер Сіті» (2001), «Саутгемптон» (2002-2003) та ін.</p> <p>Клубні досягнення: володар Кубка СРСР (1990), володар Суперкубка Європи (1991), чемпіон Англії (1993, 1994), володар Кубка Англії (1994), володар Кубка англійської ліги (1992), володар Суперкубка Англії (1993, 1994), чемпіон Шотландії (1999, 2000), володар Кубка Шотландії (1999, 2000, 2002), володар Кубка шотландської ліги (1999, 2002).</p> <p>Зі збіркою: переможець молодіжного чемпіонату Європи (1990), учасник фінальних турнірів чемпіонатів Європи (1992, 1996)</p> <p>Особисті досягнення: Майстер спорту (1989), Майстер спорту міжнародного класу (1990), один з 33-х найкращих футболістів СРСР (№ 1 серед лівих півзахисників (1990), найкращий гравець місяця в англійській прем'єр-лізі (квітень, 1996), найкращий гравець графства Мерсісайд (1996).</p>		
	<p>Слайд 41 «Українські футболісти в топ-командах Європи» <i>Викладач фізичної культури.</i> Заваров Олександр Анатолійович (26 квітня 1961 Луганськ, УРСР) – півзахисник, Майстер спорту СРСР міжнародного класу, Заслужений майстер спорту СРСР. Виступав за національну збірну СРСР. Закінчив Луганський педагогічний інститут. Помічник головного тренера збірної України з футболу з 2012 року по 2016. Досягнення:</p> <p>Командні: СКА Ростов-на-Дону - володар Кубка СРСР (1): 1981; Динамо (Київ) - чемпіон СРСР (2): 1985, 1986, володар Кубка СРСР (2): 1985, 1987, володар Суперкубка СРСР (2): 1986, 1987, володар Кубка володарів Кубків УЄФА (1): 1986; Ювентус - володар Кубка УЄФА: 1990, володар Кубка</p>		<p><i>Викладач фізичної культури.</i> Більш детально розповідає про здобутки футболу Луганщини.</p>

	<p>Італії: 1990; Збірна СРСР - віце-чемпіон Європи: 1988;</p> <p>Особисті - кращий футболіст СРСР (тижневик «Футбол»): 1986, Футболіст року в Україні: 1986, в опитуванні «Франс Футбол»: 1986 - 6-е місце, 1987 - 17-20-е місце, 1988 - 8-е місце, 1989 - 23-30 місце, учасник Чемпіонатів світу: 1986, 1990, член клубу Олега Блохіна: 104 забитих м'ячі, член клубу Григорія Федотова, Майстер спорту СРСР міжнародного класу (1986), Заслужений майстер спорту СРСР (1986), кращий бомбардир Кубка володарів кубків УЄФА: 1986 (5 голів), володар призу «Лицар атаки» за найбільшу кількість «хет-триків» у чемпіонаті СРСР: 1987, грав за збірну ФІФА проти команди Великої Британії (1987) і за збірну світу проти команди Франції (1988), нагороджений орденом «За заслуги» II ступеня (2016), нагороджений орденом «За заслуги» III ступеня (2004).</p>		
	<p>Слайд 42 «Українські футболісти в топ-командах Європи» Викладач фізичної культури. Юран Сергій Миколайович (11 червня 1969, Луганськ, Українська РСР) — грав на позиції нападника. Досягнення: Командні: молодіжна збірна СРСР - чемпіон Європи серед молодіжних команд: 1990, «Динамо Київ» - чемпіон СРСР: 1990, володар Кубка СРСР: 1990, «Бенфіка» - чемпіон Португалії: 1993/94, володар Кубка Португалії: 1993, «Порту» - чемпіон Португалії: 1994/95. Тренер: володар Кубка Естонії: 2006, володар Суперкубка Естонії: 2006, володар Кубка Легенд: 2009. Особисті: Майстер спорту СРСР міжнародного класу: 1990, кращий футболіст України за версією газети «Юність України»: 1990, кращий бомбардир Кубка європейських чемпіонів: 1991/92 - 7 голів.</p>		<p><i>Викладач фізичної культури.</i> Більш детально розповідає про здобутки футбольної Луганщини.</p>
	Слайд 43 «Причини футбольних		

	<p>перемог» Викладач географії. Існує багато досліджень, мета який з'ясувати які не футбольні чинники впливають на успіх футбольних збірних. Роберт Хоффман, професор Університету Ноттінгема, опублікував низку робіт на тему економіки футболу, використовуючи результати чемпіонатів, і рейтинги ФІФА. Він виявив певні закономірності. Ось деякі з них:</p> <ul style="list-style-type: none"> - Що більше населення тої чи тої країни, то більше шансів, що в ній буде сильний футбол. Причина проста - у такій країні більше шансів, що з'являться футбольні таланти. - Що багатша країна, то більше шансів, що в ній будуть сильні клуби і збірна. Талант, що з'явився в бідній країні, матиме менше можливостей скористатися спортивною інфраструктурою, послугами хороших тренерів, досягненнями спортивної медицини та ін. - Рівень багатства країни не впливає на успіхи її команд на міжнародній арені, а збільшення ВВП автоматично не перетворюється на золоті медалі. Навпаки, часто спостерігається зворотний процес - країна багатіє, а її команди грають все гірше й гірше. Головні причини цього: по-перше, футбол досить недорогий вид спорту (порівняно, наприклад, з кінним спортом або бобслеєм, для яких потрібне дороге екіпірування), по-друге, з підвищенням рівня добробуту населення країни отримує нові можливості самореалізації і проведення дозвілля (тобто, менше людей активно займаються футболом і менше глядачів приходить на стадіони). <p>2002 року економіст Лі Хоффман опублікував статтю «Громадська Політика і Олімпійські Успіхи», в якій доводить, що футбольні успіхи</p>		
--	--	--	--

	<p>залежать і від клімату країни. На його думку, результати вище в спортсменів країн з помірним кліматом, де середньорічна температура становить 14°C. Відхилення від цієї норми в бік потепління або похолодання негативно впливає на кількість медалей і титулів. Хоффман пояснює це тим, що саме за середньої температури 14°C стає комфортним проводити більшу частину року просто неба (інакше стає занадто спекотно або, навпаки, занадто холодно). Це збільшує кількість футболістів-аматорів і уболівальників, які створюють фундамент для успішного професійного спорту.</p>		
	Слайд 44 «Інформаційні джерела»		